

КОМИТЕТ ПО ПРИРОДНЫМ РЕСУРСАМ ЛЕНИНГРАДСКОЙ ОБЛАСТИ

Кому: Теплов Олег Александрович

Уведомление

об утверждении акта лесопатологического обследования

от «16» июня 2026 г.


№ 260616-005419

Рассмотрев направленный акт лесопатологического обследования от «12» мая 2026 г. № 193-ГК 17 и прилагаемые к нему документы, уполномоченный орган КОМИТЕТ ПО ПРИРОДНЫМ РЕСУРСАМ ЛЕНИНГРАДСКОЙ ОБЛАСТИ принял решение об утверждении акта лесопатологического обследования.

В соответствии с п. 2 Постановлением Правительства от 12 ноября 2016 года № 1158 территориальные органы Федерального агентства лесного хозяйства в течение 20 дней осуществляют контроль за достоверностью сведений и обоснованностью мероприятий, указанных в акте лесопатологического обследования.

Дополнительная информация: Отсутствует.

Должностное лицо: Батищев Олег Иванович

	
ДОКУМЕНТ ПОДПИСАН ЭЛЕКТРОННОЙ ПОДПИСЬЮ	
Сертификат:	87777010122369786268633389411399921489
Владелец:	ФЕДЕРАЛЬНОЕ АГЕНТСТВО ЛЕСНОГО ХОЗЯЙСТВА
Действителен:	с 10.11.2025 по 03.02.2027

УТВЕРЖДАЮ:

должность

фамилия, имя и отчество (при наличии)

дата

Акт
лесопатологического обследования № 193-ГК 17
лесных насаждений Северо-Западного (лесничество)
Ленинградской области (субъект Российской Федерации)

Способ лесопатологического обследования: 1. Визуальный V
2. Инструментальный

Место проведения:

Участковое лесничество	Урочище (дача)	Квартал	Выдел	Площадь, га	ЛП выдел	Площадь ЛП выдела
Большепольское	-	98	23	3,3	23.1	1,5

Лесопатологическое обследование проведено на общей площади 1,5 га.

Кадастровый номер участка:

для участков, предоставленных в постоянное (бессрочное
пользование, аренду)

Документ о праве пользования:

(тип документа о праве пользования, дата, номер, вид разрешенного
использования лесов)

1. Визуальное (рекогносцировочное) лесопатологическое обследование.

Наземное V Дистанционное

1.1. На площади 1,5 га фактическая таксационная характеристика соответствует таксационному описанию.

1.2. Лесные насаждения с нарушенной и утраченной устойчивостью выявлены на площади 1,5 га.

Уч. лес-во	Урочище (дача)	Квартал	Выдел	Площадь, га		Причина ослабления (гибели)
				с нарушенной устойчивостью	с утраченной устойчивостью	
Большепольское	-	98	23	1,5	-	повреждение (заселено или отработано) короедом-типографом (код 343); воздействия шквалистых и ураганных ветров текущего года, повлекшие слом стволов деревьев (код 882); воздействия шквалистых и ураганных ветров прошлых лет, повлекшие слом стволов деревьев (код 822); механическое повреждение крон под воздействием почвенно-климатических факторов (код 705).

Состояние обследованных лесных насаждений приведено в приложениях 1.1 - 1.4 к Акту в зависимости от метода проведения ЛПО.

1.3. В обследованных лесных участках прогнозируется:

Прогноз	Площадь, га
Ослабление лесных насаждений	-
Усыхание лесных насаждений различной степени	-
Развитие очагов вредных организмов	-

1.4. Обнаружено загрязнение лесного участка отходами и выбросами:

промышленными

бытовыми

Вид загрязнения	Размеры загрязнения			Объем, кубм	Площадь загрязнения, га
	ширина, м	длина, м	высота, м		

ЗАКЛЮЧЕНИЕ

При проведении визуального лесопатологического обследования установлено, что в кв. 98 выд. 23 л/п 23.1 насаждение ослабленное (СКС насаждения: 1,54). В соответствии с п. 19 правил санитарной безопасности в лесах, утверждённых постановлением Правительства РФ от 09.12.2020 №2047, проведение мероприятий на площади 1,5 га не требуется. Назначенные профилактические мероприятия по защите лесов: нет; агитационные мероприятия: нет.

Уч. Л-во	Урочище	Квартал	Выдел	Площадь выдела	ЛП выдел	Площадь ЛП выдела	Вид мероприятия	Срок проведения
1	2	3	4	5	6	7	8	9
Большепольское	-	98	23	3,3	23.1	1,5	СОМ не требуется	-

Дата проведения ЛПО: 28.04.2026 года.

Дата составления документа: 12.05.2026 года.

Исполнители работ по проведению ЛПО:

Теплов О.А.
специалист лесного хозяйства

Телефон: 89265922711

ИП Теплов
Подпись

ДОКУМЕНТ ПОДПИСАН ЭЛЕКТРОННОЙ ПОДПИСЬЮ	
Сертификат:	1016187582290412553997362826293297724692
Владелец:	Теплов Олег Александрович
Действителен:	с 28.11.2025 по 28.02.2027

Ведомость
лесных участков с выявленными несоответствиями таксационным описаниям

Субъект Российской Федерации: Ленинградская область.
Участковое лесничество: Большепольское.

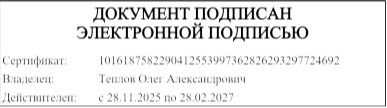
Лесничество (лесопарк): Северо-Западное.
Урочище (лесная дача): -.

Год проведения лесоустройства	Номер квартала	Номер выдела	Площадь выдела, га	Целевое назначение лесов	Категория защитных лесов	ОЗУ	Источник данных	Номер ЛП выдела	Площадь ЛП выдела, га	Таксационная характеристика								Заложено пробных площадей		
										состав	порода	возраст, лет	средняя высота, м	средний диаметр, см	тип леса	полнота	бонитет	запас, куб. м/га	количество, шт.	общая площадь, га
1	2	3	4	5	6	7	8	9	10	11	12	13	14	15	16	17	18	19	20	21
							ТО	X	X											
							Ф													

Примечание:
ТО - таксационные описания
Ф - фактическая характеристика лесного насаждения
* - таксационная характеристика указана по данным лесопатологического обследования.

Исполнитель работ по проведению лесопатологического обследования:

Фамилия, имя и отчество (при наличии): Теплов О.А. подпись



Дата составления документа: 12.05.2026 года. Тел. 89265922711

Результаты проведения лесопатологического обследования
лесных насаждений за апрель 2026 г.

Субъект Российской Федерации: Ленинградская область.

Лесничество (лесопарк): Северо-Западное.

Участковое лесничество: Большепольское.

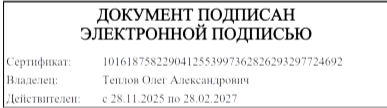
Урочище (лесная дача): -.

Номер квартала	Номер выдела	Площадь выдела, га	Целевое назначение лесов	Категория защитных лесов	ОЗУ	Номер лп выдела	Площадь лп выдела, га	Таксационная характеристика лесного насаждения								Число деревьев на пробе, шт.	Распределение деревьев по категориям состояния, % от запаса												Причина ослабления, повреждения	Подлежит рубке, % от запаса	Назначенные мероприятия					
								состав	порода	возраст	средняя высота, м	средний диаметр, см	тип леса	полнота	бонитет		запас, куб. м/га	без признаков ослабления		ослабленные		сильно ослабленные		усыхающие		свежий сухой	свежий ветровал	свежий бурелом			старый сухой	старый ветровал	старый бурелом	вид	площадь, га	
																		Н	Р	Н	Р	Н	Р	Н	Р											
1	2	3	4	5	6	7	8	9	10	11	12	13	14	15	16	17	18	19	20	21	22	23	24	25	26	27	28	29	30	31	32	33	34	35	36	
98	23	3,3	Защитные	Запретные полосы лесов, расположенные вдоль водных объектов	нет	23.1	1,5	7СЗЕ+Б	С	120	20	26	Вересковый (ВР)	0,5	4	169		90,0												5,0		5,0	повреждение (заселено или отработано) короедом-типографом (код 343); воздействия шквалистых и ураганных ветров текущего года, повлекшие слом стволов деревьев (код 882); воздействия шквалистых и ураганных ветров прошлых лет, повлекшие слом стволов деревьев (код 822); механическое повреждение крон под воздействием почвенно-климатических факторов (код 705).	10,0	СОМ не требуется	1,5
									Е	120	21	22						75,0		5,0								10,0		10,0	20,0					
									Б	90	-	-						100,0																		
									Итого на выделе:																		85,5		1,5							

Условные обозначения: Н - деревья не подлежат рубке; Р - деревья подлежат рубке.

Исполнитель работ по проведению лесопатологического обследования:

Фамилия, имя и отчество (при наличии): Теплов О.А. подпись



Дата составления документа: 12.05.2026 года. Тел. 89265922711